













## ИЗВЕСТИЕ ЗА ПРОМЯНА НА КОРАБОПЛАВАТЕЛНИЯ ПЪТ №24

местност	километър	знак	разстояние от бряг [m]		дълбочина при знака [m]	воден стоеж [cm]	водомерен пост	координати [°]		дата
			ляв	десен				ширина	дължина	
<b>Демонтирани знаци</b>										
о-в Гарван	405.30									2021-09-28
Дунавец	419.70									2020-08-25
о-в Косуй	425.50									2021-01-21
о-в Радецки	436.30									2022-02-09
Ряхово	461.30									2022-03-15
Русе	489.40									2021-10-12
<b>Монтирани знаци</b>										
о-в Гарван	405.30		270	1230	5.2	282	Силистра	44.1398000	26.9193000	2022-04-12
Дунавец	419.70		500	530	6.2	282	Силистра	44.0794333	26.7652000	2022-04-12
о-в Косуй	425.50		200	600	6.1	282	Силистра	44.0761500	26.6882666	2022-04-12
о-в Радецки	436.30		320	790	7.5	287	Русе	44.0568166	26.5661000	2022-04-12
Ряхово	461.30		500	720	5.4	287	Русе	44.0094666	26.2758333	2022-04-12
Русе	489.40		950	150	5.4	287	Русе	43.8821500	26.0028166	2022-04-12