













## ИЗВЕСТИЕ ЗА ПРОМЯНА НА КОРАБОПЛАВАТЕЛНИЯ ПЪТ №25

местност	километър	знак	разстояние от бряг [m]		дълбочина при знака [m]	воден стоеж [cm]	водомерен пост	координати [°]		дата
			ляв	десен				ширина	дължина	
<b>Демонтирани знаци</b>										
о-в Камадину	505.00									2022-03-22
о-в Батин	529.40									2021-11-26
о-в Гъска	539.00									2021-06-09
о-в Вардим	543.50									2021-02-16
о-в Вардим	544.70									2021-10-14
о-в Вардим	545.10									2022-02-23
<b>Монтирани знаци</b>										
о-в Камадину	505.00		270	570	6.3	307	Русе	43.7819000	25.8812000	2022-04-14
о-в Батин	529.40		550	450	5.7	307	Русе	43.6797500	25.6448666	2022-04-14
о-в Гъска	539.00		570	500	5.2	312	Свищов	43.6431666	25.5370500	2022-04-14
о-в Вардим	543.00		190	950	4.3	312	Свищов	43.6469500	25.4859000	2022-04-14
о-в Вардим	544.70		140	940	4.7	312	Свищов	43.6420166	25.4663833	2022-04-14
о-в Вардим	545.10		360	740	5.4	312	Свищов	43.6386666	25.4630333	2022-04-14