













## ИЗВЕСТИЕ ЗА ПРОМЯНА НА КОРАБОПЛАВАТЕЛНИЯ ПЪТ №29

местност	километър	знак	разстояние от бряг [m]		дълбочина при знака [m]	воден стоеж [cm]	водомерен пост	координати [°]		дата
			ляв	десен				ширина	дължина	
<b>Демонтирани знаци</b>										
о-в Ветрен	391.70									2022-02-10
Попина	404.50									2023-03-08
М.Преславец	412.80									2023-02-02
о-в Косуй	422.00									2023-03-21
о-в Косуй	427.80									2023-03-21
о-в Бръшлян	455.30									2023-03-23
<b>Монтирани знаци</b>										
о-в Ветрен	391.70		220	570	10.0	420	Силистра	44.1478500	27.0818333	2023-04-19
о-в Ветрен	393.90		150	560	8.4	420	Силистра	44.1246833	26.1652166	2023-04-19
М.Преславец	412.80		680	340	7.1	420	Силистра	44.1101333	26.8417333	2023-04-19
о-в Косуй	422.00		280	330	6.2	420	Силистра	44.0773000	26.7348000	2023-04-19
о-в Косуй	427.80		170	630	7.9	420	Силистра	44.0706666	26.6694500	2023-04-19
о-в Бръшлян	455.30		200	1220	8.2	388	Русе	44.0377166	26.3400333	2023-04-19