


















## ИЗВЕСТИЕ ЗА ПРОМЯНА НА КОРАБОПЛАВАТЕЛНИЯ ПЪТ №32

местност	километър	знак	разстояние от бряг [m]		дълбочина при знака [m]	воден стоеж [cm]	водомерен пост	координати [°]		дата
			ляв	десен				ширина	дължина	
<b>Демонтирани знаци</b>										
о-в Белене	563.80									2023-04-05
о-в Белене	574.80									2023-01-25
о-в Павел	580.00									2022-02-24
о-в Павел	581.50									2023-04-05
о-в Палец	584.40									2023-01-11
Сомовит	607.00									2023-04-05
Сомовит	607.20									2022-11-15
Сомовит	609.30									2023-04-05
Сомовит	609.40									2023-04-05
<b>Монтирани знаци</b>										
о-в Белене	563.80		170	560	6.3	460	Свищов	43.6800333	25.2562833	2023-04-26
о-в Белене	574.80		920	160	7.4	460	Свищов	43.6847000	25.1307166	2023-04-26
о-в Павел	580.00		450	460	9.6	460	Свищов	43.6906000	25.0661500	2023-04-26
о-в Павел	581.50		320	670	7.1	460	Свищов	43.6964333	25.0518333	2023-04-26
о-в Палец	584.40		410	240	6.5	460	Свищов	43.7092833	25.0233666	2023-04-26
Сомовит	606.80		410	250	8.3	460	Свищов	43.6968666	24.7766666	2023-04-26
Сомовит	607.30		480	280	8.1	460	Свищов	43.6941333	24.7733333	2023-04-26
Сомовит	609.30		330	550	6.6	473	Русе	43.6865333	24.7439833	2023-04-26
Сомовит	609.40		230	640	7.4	473	Русе	43.6870666	24.7419500	2023-04-26