
















ИЗВЕСТИЕ ЗА ПРОМЯНА НА КОРАБОПЛАВАТЕЛНИЯ ПЪТ №33

| местност | километър | знак | разстояние от бряг [m] | | дълбочина при знака [m] | воден стоеж [cm] | водомерен пост | координати [°] | | дата |
|--------------------------|-----------|---|------------------------|-------|-------------------------|------------------|----------------|----------------|------------|------------|
| | | | ляв | десен | | | | ширина | дължина | |
| Демонтирани знаци | | | | | | | | | | |
| р. Янтра | 537.30 |  | | | | | | | | 2023-03-14 |
| о-в Вардим | 542.90 |  | | | | | | | | 2022-10-25 |
| о-в Вардим | 545.40 |  | | | | | | | | 2023-02-20 |
| Свищов | 551.70 |  | | | | | | | | 2023-01-24 |
| Свищов | 552.30 |  | | | | | | | | 2023-02-21 |
| Свищов | 554.50 |  | | | | | | | | 2023-02-08 |
| Свищов | 555.10 |  | | | | | | | | 2023-02-08 |
| о-в Белене | 562.00 |  | | | | | | | | 2023-03-15 |
| Монтирани знаци | | | | | | | | | | |
| р. Янтра | 537.30 |  | 760 | 650 | 7.9 | 464 | Свищов | 43.6436333 | 25.5589333 | 2023-04-27 |
| о-в Вардим | 545.40 |  | 420 | 660 | 7.1 | 464 | Свищов | 43.6368333 | 25.4595000 | 2023-04-27 |
| Свищов | 551.70 |  | 420 | 440 | 8.2 | 464 | Свищов | 43.6202000 | 25.3820333 | 2023-04-27 |
| Свищов | 552.20 |  | 380 | 470 | 7.8 | 464 | Свищов | 43.6226333 | 25.3722333 | 2023-04-27 |
| Свищов | 554.50 |  | 200 | 960 | 7.8 | 464 | Свищов | 43.6323333 | 25.3487166 | 2023-04-27 |
| Свищов | 555.10 |  | 380 | 920 | 7.3 | 464 | Свищов | 43.6357166 | 25.3400500 | 2023-04-27 |
| о-в Белене | 562.00 |  | 240 | 320 | 9.1 | 464 | Свищов | 43.6677000 | 25.2704166 | 2023-04-27 |