













ИЗВЕСТИЕ ЗА ПРОМЯНА НА КОРАБОПЛАВАТЕЛНИЯ ПЪТ №35

местност	километър	знак	разстояние от бряг [m]		дълбочина при знака [m]	воден стоеж [cm]	водомерен пост	координати [°]		дата
			ляв	десен				ширина	дължина	
Демонтирани знаци										
о-в Вардим	545.10									2022-04-14
о-в Белене	563.70									2022-03-23
о-в Белене	564.00									2022-03-09
о-в Белене	564.30									2022-06-23
о-в Белене	564.40									2021-11-18
Монтирани знаци										
о-в Вардим	545.10		360	730	3.4	68	Свищов	43.6387166	25.4633000	2022-07-06
Свищов	548.50		340	400	8.7	68	Свищов	43.6242000	25.4235500	2022-07-06
о-в Белене	563.30		100	500	2.5	81	Свищов	43.6771500	25.2609500	2022-07-08
о-в Белене	564.00		90	630	2.6	81	Свищов	43.6802833	25.2573166	2022-07-08
о-в Белене	564.30		540	750	2.4	81	Свищов	43.6829166	25.2548166	2022-07-08
о-в Белене	564.30		620	640	2.8	81	Свищов	43.6824500	25.2531833	2022-07-08
о-в Белене	564.70		310	780	3.3	68	Свищов	43.6861333	25.2489500	2022-07-06