





## ИЗВЕСТИЕ ЗА ПРОМЯНА НА КОРАБОПЛАВАТЕЛНИЯ ПЪТ №43

местност	километър	знак	разстояние от бряг [m]		дълбочина при знака [m]	воден стоеж [cm]	водомерен пост	координати [°]		дата
			ляв	десен				ширина	дължина	
<b>Демонтирани знаци</b>										
Дунавец	421.70									2022-06-08
о-в Косуй	423.00									2022-06-08
<b>Монтирани знаци</b>										
Дунавец	421.60		620	540	1.9	-33	Силистра	44.0750500	26.7385333	2022-08-29
о-в Косуй	422.40		200	300	1.9	-33	Силистра	44.0779000	26.7287333	2022-08-29