



















## ИЗВЕСТИЕ ЗА ПРОМЯНА НА КОРАБОПЛАВАТЕЛНИЯ ПЪТ №49

местност	километър	знак	разстояние от бряг [m]		дълбочина при знака [m]	воден стоеж [cm]	водомерен пост	координати [°]		дата
			ляв	десен				ширина	дължина	
<b>Демонтирани знаци</b>										
Попина	404.70									2021-09-27
о-в Гарван	405.00									2022-06-07
о-в Гарван	405.40									2022-08-10
о-в Гарван	406.00									2022-02-10
Дунавец	421.60									2022-08-29
Дунавец	421.70									2020-06-08
о-в Косуй	422.20									2022-05-12
о-в Косуй	422.40									2022-08-29
о-в Косуй	424.70									2020-07-09
<b>Монтирани знаци</b>										
Попина	404.70		220	1300	2.1	-13	Силистра	44.1408166	26.9270000	2022-09-20
Попина	404.70		150	1400	2.5	-13	Силистра	44.1415833	26.9249833	2022-09-20
о-в Гарван	405.40		370	1160	2.2	-13	Силистра	44.1389500	26.9203166	2022-09-20
о-в Гарван	405.60		720	790	3.1	-13	Силистра	44.1358333	26.9193500	2022-09-20
Дунавец	421.50		740	420	4.8	-13	Силистра	44.0740000	26.7396666	2022-09-20
Дунавец	421.60		610	540	2.7	-13	Силистра	44.0750833	26.7387333	2022-09-20
о-в Косуй	422.30		360	180	2.7	-13	Силистра	44.0763833	26.7311500	2022-09-20
о-в Косуй	423.30		300	300	4.3	-13	Силистра	44.0795333	26.7192833	2022-09-20
о-в Косуй	424.70		200	620	4.3	-13	Силистра	44.0796000	26.6992166	2022-09-20