












ИЗВЕСТИЕ ЗА ПРОМЯНА НА КОРАБОПЛАВАТЕЛНИЯ ПЪТ №67

местност	километър	знак	разстояние от бряг [m]		дълбочина при знака [m]	воден стоеж [cm]	водомерен пост	координати [°]		дата
			ляв	десен				ширина	дължина	
Демонтирани знаци										
Дунав мост	488.65									2023-08-28
Русе	493.90									2023-08-28
о-в Батин	528.10									2023-08-29
о-в Батин	529.50									2023-08-29
о-в Гъска	538.40									2023-08-29
о-в Гъска	538.40									2023-08-29
о-в Гъска	539.00									2023-08-29
о-в Вардим	546.80									2023-08-29
Свищов	547.80									2023-08-29
Свищов	552.00									2023-08-29
Монтирани знаци										
Дунав мост	488.65		170	510	8.5	170	Русе	43.8892500	26.0078333	2023-08-28
Русе	493.90		230	380	8.1	170	Русе	43.8601833	25.9518500	2023-08-28
о-в Батин	528.10		180	640	4.9	142	Русе	43.6893500	25.6554333	2023-08-29
о-в Батин	529.50		300	690	6.1	142	Русе	43.6807166	25.6414000	2023-08-29
о-в Гъска	538.40		700	520	4.0	142	Свищов	43.6423000	25.5455166	2023-08-29
о-в Гъска	538.40		920	290	3.7	142	Свищов	43.6402333	25.5454666	2023-08-29
о-в Гъска	539.00		610	460	6.0	142	Свищов	43.6428666	25.5363166	2023-08-29
о-в Вардим	546.80		230	840	3.4	142	Свищов	43.6306000	25.4420333	2023-08-29
Свищов	547.80		370	460	8.3	142	Свищов	43.6264833	25.4330333	2023-08-29
Свищов	552.00		570	270	5.3	142	Свищов	43.6203333	25.3754500	2023-08-29