













ИЗВЕСТИЕ ЗА ПРОМЯНА НА КОРАБОПЛАВАТЕЛНИЯ ПЪТ №68

местност	километър	знак	разстояние от бряг [m]		дълбочина при знака [m]	воден стоеж [cm]	водомерен пост	координати [°]		дата
			ляв	десен				ширина	дължина	
Демонтирани знаци										
Свищов	552.10									2023-07-19
Свищов	554.50									2023-07-31
о-в Белене	559.20									2023-07-05
о-в Белене	564.50									2023-08-01
о-в Павел	580.00									2023-05-31
Сомовит	607.90									2023-06-28
Монтирани знаци										
Свищов	552.10		360	460	4.5	128	Свищов	43.6276500	25.3731500	2023-08-31
Свищов	554.50		200	950	3.7	132	Свищов	43.6323833	25.3481166	2023-08-30
о-в Белене	559.20		430	300	7.8	132	Свищов	43.6517666	25.2997500	2023-08-30
о-в Белене	564.50		570	540	3.4	132	Свищов	43.6829333	25.2496833	2023-08-30
о-в Павел	580.00		450	460	5.9	132	Свищов	43.6907166	25.0654500	2023-08-30
Сомовит	607.90		100	660	5.1	132	Свищов	43.6934833	24.7612666	2023-08-30