














ИЗВЕСТИЕ ЗА ПРОМЯНА НА КОРАБОПЛАВАТЕЛНИЯ ПЪТ №75

| местност | километър | знак | разстояние от бряг [m] | | дълбочина при знака [m] | воден стоеж [cm] | водомерен пост | координати [°] | | дата |
|--------------------------|-----------|---|------------------------|-------|-------------------------|------------------|----------------|----------------|------------|------------|
| | | | ляв | десен | | | | ширина | дължина | |
| Демонтирани знаци | | | | | | | | | | |
| Силистра | 382.10 |  | | | | | | | | 2023-01-05 |
| Силистра | 382.10 |  | | | | | | | | 2021-11-11 |
| Айдемир | 383.90 |  | | | | | | | | 2023-04-19 |
| о-в Чайка | 384.70 |  | | | | | | | | 2023-02-02 |
| о-в Чайка | 384.90 |  | | | | | | | | 2023-09-25 |
| о-в Чайка | 384.90 |  | | | | | | | | 2023-09-25 |
| п.ст. Айдемир | 386.50 |  | | | | | | | | 2023-07-11 |
| Монтирани знаци | | | | | | | | | | |
| Силистра | 382.10 |  | 240 | 520 | 7.5 | 54 | Силистра | 44.1217500 | 27.1822666 | 2023-09-27 |
| о-в Чайка | 385.40 |  | 140 | 1080 | 2.7 | 54 | Силистра | 44.1385833 | 27.1536000 | 2023-09-27 |
| о-в Чайка | 385.80 |  | 130 | 980 | 2.6 | 54 | Силистра | 44.1401166 | 27.1487000 | 2023-09-27 |
| п.ст. Айдемир | 386.10 |  | 110 | 900 | 2.3 | 54 | Силистра | 44.1408166 | 27.1450166 | 2023-09-27 |
| п.ст. Айдемир | 386.60 |  | 470 | 340 | 4.6 | 54 | Силистра | 44.1379000 | 27.1364166 | 2023-09-27 |
| п.ст. Айдемир | 386.80 |  | 340 | 420 | 4.8 | 54 | Силистра | 44.1390833 | 26.1349666 | 2023-09-27 |