













ИЗВЕСТИЕ ЗА ПРОМЯНА НА КОРАБОПЛАВАТЕЛНИЯ ПЪТ №97

| местност | километър | знак | разстояние от бряг [m] | | дълбочина при знака [m] | воден стоеж [cm] | водомерен пост | координати [°] | | дата |
|--------------------------|-----------|---|------------------------|-------|-------------------------|------------------|----------------|----------------|------------|------------|
| | | | ляв | десен | | | | ширина | дължина | |
| Демонтирани знаци | | | | | | | | | | |
| о-в Чайка | 385.80 |  | | | | | | | | 2023-09-27 |
| о-в Ветрен | 390.10 |  | | | | | | | | 2023-08-23 |
| о-в Ветрен | 392.80 |  | | | | | | | | 2023-07-11 |
| М.Преславец | 412.80 |  | | | | | | | | 2023-10-17 |
| о-в Косуй | 425.50 |  | | | | | | | | 2022-04-12 |
| Тутракан | 432.20 |  | | | | | | | | 2023-10-27 |
| о-в Въжетоария | 446.50 |  | | | | | | | | 2023-02-14 |
| Монтирани знаци | | | | | | | | | | |
| о-в Чайка | 385.80 |  | 170 | 930 | 5.4 | 282 | Силистра | 44.1398016 | 27.1484133 | 2023-11-14 |
| о-в Ветрен | 390.10 |  | 220 | 420 | 12.0 | 296 | Силистра | 44.1393483 | 27.0978866 | 2023-11-15 |
| М.Преславец | 412.80 |  | 690 | 300 | 6.0 | 296 | Силистра | 44.1096383 | 26.8412316 | 2023-11-15 |
| о-в Косуй | 425.50 |  | 200 | 600 | 6.4 | 296 | Силистра | 44.0761666 | 26.6879666 | 2023-11-15 |
| Тутракан | 432.30 |  | 550 | 90 | 6.0 | 296 | Силистра | 44.0538166 | 26.6144833 | 2023-11-15 |