















## ИЗВЕСТИЕ ЗА ПРОМЯНА НА КОРАБОПЛАВАТЕЛНИЯ ПЪТ №98

местност	километър	знак	разстояние от бряг [m]		дълбочина при знака [m]	воден стоеж [cm]	водомерен пост	координати [°]		дата
			ляв	десен				ширина	дължина	
<b>Демонтирани знаци</b>										
о-в Камадину	505.00									2023-03-14
о-в Батин	529.00									2023-07-20
о-в Гъска	538.40									2023-08-29
о-в Вардим	543.10									2023-09-21
о-в Вардим	545.00									2023-11-07
о-в Вардим	546.80									2023-08-29
Свищов	550.40									2023-06-27
<b>Монтирани знаци</b>										
о-в Камадину	505.00		290	570	7.3	434	Русе	43.7816500	25.8813166	2023-11-28
о-в Батин	529.00		280	630	7.7	434	Русе	43.6854500	25.6494333	2023-11-28
о-в Гъска	538.40		920	290	7.2	426	Свищов	43.6402166	25.5451666	2023-11-28
о-в Вардим	543.10		200	990	6.2	426	Свищов	43.6469500	25.4846000	2023-11-28
о-в Вардим	545.00		540	570	6.1	426	Свищов	43.6374000	25.4642000	2023-11-28
о-в Вардим	546.80		230	850	6.3	426	Свищов	43.6307000	25.4420666	2023-11-28
Свищов	550.40		450	410	9.3	426	Свищов	43.6197333	25.3994666	2023-11-28