







## ИЗВЕСТИЕ ЗА ПРОМЯНА НА КОРАБОПЛАВАТЕЛНИЯ ПЪТ №19

местност	километър	знак	разстояние от бряг [m]		дълбочина при знака [m]	воден стоеж [cm]	водомерен пост	координати [°]		дата
			ляв	десен				ширина	дължина	
<b>Демонтирани знаци</b>										
о-в Камадину	507.10									2020-11-18
о-в Камадину	511.70									2021-01-19
Стълпище	516.00									2021-02-05
о-в Батин	529.00									2020-11-18
о-в Батин	529.80									2021-02-16
р. Янтра	532.50									2020-07-21
р. Янтра	537.40									2021-02-02
р. Янтра	537.80									2021-02-02
о-в Вардим	542.10									2020-10-20
о-в Вардим	542.80									2020-08-14
Свищов	550.40									2019-08-20
Свищов	551.70									2020-11-18
<b>Монтирани знаци</b>										
о-в Камадину	507.10		500	310	6.2	350	Русе	43.7689500	25.8647000	2021-03-09
о-в Камадину	511.70		520	850	7.3	350	Русе	43.7504333	25.8150000	2021-03-09
Стълпище	516.00		560	280	7.3	350	Русе	43.7200333	25.7940666	2021-03-09
о-в Батин	522.70		1280	90	9.2	350	Русе	43.6859166	25.7243500	2021-03-09
о-в Батин	529.00		380	670	7.6	350	Русе	43.6835166	25.6486000	2021-03-09
о-в Батин	529.80		550	470	5.2	350	Русе	43.6771500	25.6389500	2021-03-09
р. Янтра	532.70		640	250	8.2	350	Русе	43.6646166	25.6090833	2021-03-09
р. Янтра	537.40		980	390	5.2	340	Свищов	43.6412500	25.5580000	2021-03-09
р. Янтра	537.70		860	460	5.4	340	Свищов	43.6417166	25.5534166	2021-03-09

местност	километър	знак	разстояние от бряг [m]		дълбочина при знака [m]	воден стоеж [cm]	водомерен пост	координати [°]		дата
			ляв	десен				ширина	дължина	
о-в Вардим	542.00		680	300	6.7	340	Свищов	43.6435333	25.5005000	2021-03-09
о-в Вардим	542.70		300	850	11.8	340	Свищов	43.6473666	25.4930000	2021-03-09
Свищов	550.40		450	410	8.4	340	Свищов	43.6196500	25.3987000	2021-03-09
Свищов	551.70		520	290	8.3	340	Свищов	43.6196666	25.3798333	2021-03-09