












ИЗВЕСТИЕ ЗА ПРОМЯНА НА КОРАБОПЛАВАТЕЛНИЯ ПЪТ №3

местност	километър	знак	разстояние от бряг [m]		дълбочина при знака [m]	воден стоеж [cm]	водомерен пост	координати [°]		дата
			ляв	десен				ширина	дължина	
Демонтирани знаци										
о-в Камадину	511.70									2020-11-18
Стълпище	516.00									2020-11-18
о-в Батин	522.70									2020-11-18
о-в Батин	522.70									2020-09-28
Свищов	554.50									2019-10-30
Свищов	554.90									2020-11-03
Монтирани знаци										
о-в Камадину	511.70		520	850	6.1	418	Русе	43.7504333	25.8150000	2021-01-19
Стълпище	516.00		560	280	7.4	418	Русе	43.7199500	25.7941500	2021-01-19
о-в Батин	522.70		80	1290	9.1	418	Русе	43.6856166	25.7222500	2021-01-19
о-в Батин	522.70		1080	300	7.9	418	Русе	43.6873666	25.7212500	2021-01-19
Свищов	554.60		260	890	4.5	397	Свищов	43.6325000	25.3462166	2021-01-19