




ИЗВЕСТИЕ ЗА ПРОМЯНА НА КОРАБОПЛАВАТЕЛНИЯ ПЪТ №8

местност	километър	знак	разстояние от бряг [m]		дълбочина при знака [m]	воден стоеж [cm]	водомерен пост	координати [°]		дата
			ляв	десен				ширина	дължина	
Демонтирани знаци										
о-в Палец	585.60									2020-04-15
Сомовит	608.90									2020-07-23
Монтирани знаци										
о-в Палец	585.60		370	280	7.3	454	Свищов	43.7112833	25.0101166	2021-02-03
Сомовит	608.90		200	630	6.5	454	Свищов	43.6888833	24.7505166	2021-02-03