






ИЗВЕСТИЕ ЗА ПРОМЯНА НА КОРАБОПЛАВАТЕЛНИЯ ПЪТ №10

местност	километър	знак	разстояние от бряг [m]		дълбочина при знака [m]	воден стоеж [cm]	водомерен пост	координати [°]		дата
			ляв	десен				ширина	дължина	
Демонтирани знаци										
о-в Радецки	436.30									2022-04-12
о-в Бръшлян	455.70									2022-09-09
о-в Мишка	456.50									2021-06-28
Монтирани знаци										
о-в Радецки	436.30		320	800	9.8	508	Русе	44.0569000	26.5659000	2023-02-03
о-в Бръшлян	455.70		1010	200	7.7	508	Русе	44.0285500	26.3362500	2023-02-03