


















ИЗВЕСТИЕ ЗА ПРОМЯНА НА КОРАБОПЛАВАТЕЛНИЯ ПЪТ №106

местност	километър	знак	разстояние от бряг [m]		дълбочина при знака [m]	воден стоеж [cm]	водомерен пост	координати [°]		дата
			ляв	десен				ширина	дължина	
Демонтирани знаци										
о-в Камадину	508.70									2022-09-27
о-в Вардим	542.70									2023-07-25
о-в Вардим	543.10									2023-11-28
о-в Вардим	543.40									2023-11-07
о-в Вардим	543.80									2023-10-04
о-в Вардим	543.80									2023-11-07
о-в Вардим	544.40									2023-10-04
о-в Вардим	544.70									2023-07-31
о-в Вардим	544.70									2023-08-16
о-в Вардим	545.00									2023-11-28
о-в Вардим	546.80									2023-11-28
Монтирани знаци										
о-в Вардим	542.10		350	730	6.4	429	Свищов	43.6472000	25.4979500	2023-12-14
о-в Вардим	542.40		330	820	6.4	429	Свищов	43.6472833	25.4937000	2023-12-14
о-в Вардим	542.50		690	480	6.4	429	Свищов	43.6442000	25.4937833	2023-12-14
о-в Вардим	543.00		800	350	6.4	429	Свищов	43.6414833	25.4870333	2023-12-14
о-в Вардим	543.90		830	220	6.3	429	Свищов	43.6385833	25.4776000	2023-12-14
о-в Вардим	546.80		230	830	6.2	429	Свищов	43.6306500	25.4422166	2023-12-14