























ИЗВЕСТИЕ ЗА ПРОМЯНА НА КОРАБОПЛАВАТЕЛНИЯ ПЪТ №26

местност	километър	знак	разстояние от бряг [m]		дълбочина при знака [m]	воден стоеж [cm]	водомерен пост	координати [°]		дата
			ляв	десен				ширина	дължина	
Демонтирани знаци										
о-в Вардим	544.50									2023-02-20
о-в Белене	560.50									2022-12-08
о-в Белене	560.60									2021-12-08
о-в Белене	563.80									2023-03-15
о-в Павел	581.50									2022-12-08
о-в Средняк	590.40									2022-12-08
Сомовит	606.00									2021-07-07
Сомовит	607.00									2021-07-07
Сомовит	607.90									2022-11-15
Сомовит	609.30									2021-09-28
Сомовит	609.40									2022-03-24
Монтирани знаци										
о-в Вардим	544.50		150	960	4.0	307	Свищов	43.6426500	25.4689500	2023-04-04
о-в Белене	560.50		830	290	10.8	331	Свищов	43.6539666	25.2857666	2023-04-05
о-в Белене	560.60		590	250	6.8	331	Свищов	43.6580166	25.2832166	2023-04-05
о-в Белене	563.80		170	580	4.8	331	Свищов	43.6799833	25.2564500	2023-04-05
о-в Павел	581.50		320	690	6.4	331	Свищов	43.6963833	25.0518500	2023-04-05
о-в Средняк	590.40		660	480	7.4	331	Свищов	43.7235501	24.9704501	2023-04-05
Сомовит	606.00		320	240	7.1	331	Свищов	43.7020666	24.7883333	2023-04-05
Сомовит	607.00		400	290	7.8	331	Свищов	43.6961166	24.7766666	2023-04-05
Сомовит	607.90		100	650	6.2	331	Свищов	43.6937000	24.7618000	2023-04-05
Сомовит	609.30		280	580	6.2	318	Русе	43.6869500	24.7438833	2023-04-05

местност	километър	знак	разстояние от бряг [m]		дълбочина при знака [m]	воден стоеж [cm]	водомерен пост	координати [°]		дата
			ляв	десен				ширина	дължина	
Сомовит	609.40		180	660	4.1	318	Русе	43.6874333	24.7418500	2023-04-05