















ИЗВЕСТИЕ ЗА ПРОМЯНА НА КОРАБОПЛАВАТЕЛНИЯ ПЪТ №27

местност	километър	знак	разстояние от бряг [m]		дълбочина при знака [m]	воден стоеж [cm]	водомерен пост	координати [°]		дата
			ляв	десен				ширина	дължина	
Демонтирани знаци										
р. Янтра	536.70									2022-12-20
о-в Гъска	539.00									2023-03-14
о-в Гъска	540.90									2023-03-14
о-в Вардим	544.10									2023-01-26
о-в Вардим	544.50									2023-04-04
о-в Вардим	544.70									2023-02-20
Монтирани знаци										
р. Янтра	536.70		840	450	6.9	378	Свищов	43.6443833	25.5669000	2023-04-06
о-в Гъска	539.00		620	460	8.2	378	Свищов	43.6427833	25.5365666	2023-04-06
о-в Гъска	540.90		470	720	6.9	378	Свищов	43.6474666	25.5132833	2023-04-06
о-в Вардим	543.30		170	980	6.8	378	Свищов	43.6468500	25.4843500	2023-04-06
о-в Вардим	543.70		200	850	5.1	378	Свищов	43.6446666	25.4781666	2023-04-06
о-в Вардим	544.20		420	680	5.7	378	Свищов	43.6412833	25.4222666	2023-04-06
о-в Вардим	544.30		630	470	5.4	378	Свищов	43.6391833	25.4720000	2023-04-06
о-в Вардим	545.40		650	430	6.8	378	Свищов	43.6350833	25.4617166	2023-04-06