





ИЗВЕСТИЕ ЗА ПРОМЯНА НА КОРАБОПЛАВАТЕЛНИЯ ПЪТ №35

местност	километър	знак	разстояние от бряг [m]		дълбочина при знака [m]	воден стоеж [cm]	водомерен пост	координати [°]		дата
			ляв	десен				ширина	дължина	
Демонтирани знаци										
о-в Камадину	511.70									2023-04-25
о-в Батин	525.60									2023-02-20
о-в Батин	526.00									2023-03-14
о-в Батин	526.80									2023-04-06
о-в Батин	529.00									2023-03-14
о-в Батин	530.20									2023-02-07
р. Янтра	537.60									2023-02-09
о-в Гъска	538.40									2023-01-24
о-в Гъска	540.90									2023-04-06
о-в Вардим	543.70									2023-04-06
о-в Вардим	545.40									2023-04-25
Свищов	550.40									2023-03-14
Свищов	551.70									2023-04-27
Монтирани знаци										
о-в Камадину	511.70		530	820	8.7	575	Русе	43.7505333	25.8153333	2023-05-30
о-в Батин	525.60		690	330	8.3	575	Русе	43.6898000	25.6837500	2023-05-30
о-в Батин	526.00		460	460	9.6	575	Русе	43.6914833	25.6777500	2023-05-30
о-в Батин	526.80		430	600	8.7	575	Русе	43.6916833	25.6685666	2023-05-30
о-в Батин	529.00		270	640	8.6	575	Русе	43.6854333	25.6491166	2023-05-30
о-в Батин	530.20		380	700	8.7	575	Русе	43.6757500	25.6314166	2023-05-30
р. Янтра	537.60		940	380	7.6	562	Свищов	43.6412166	25.5557833	2023-05-30
о-в Гъска	538.40		930	300	8.1	562	Свищов	43.6402000	25.5456833	2023-05-30

местност	километър	знак	разстояние от бряг [m]		дълбочина при знака [m]	воден стоеж [cm]	водомерен пост	координати [°]		дата
			ляв	десен				ширина	дължина	
о-в Гъска	540.90		450	720	10.1	562	Свищов	43.6475000	25.5130333	2023-05-30
о-в Вардим	543.70		210	840	7.1	562	Свищов	43.6447500	25.4783166	2023-05-30
о-в Вардим	545.40		660	420	8.7	562	Свищов	43.6349000	25.4608333	2023-05-30
Свищов	550.40		460	410	9.5	562	Свищов	43.6197833	25.3998000	2023-05-30
Свищов	551.70		420	440	9.8	562	Свищов	43.6204166	25.3819500	2023-05-30