















ИЗВЕСТИЕ ЗА ПРОМЯНА НА КОРАБОПЛАВАТЕЛНИЯ ПЪТ №38

местност	километър	знак	разстояние от бряг [m]		дълбочина при знака [m]	воден стоеж [cm]	водомерен пост	координати [°]		дата
			ляв	десен				ширина	дължина	
Демонтирани знаци										
Дунавец	419.20									2023-03-08
о-в Косуй	427.80									2023-04-19
о-в Радецки	436.30									2023-03-23
о-в Бръшлян	454.10									2023-03-23
о-в Бръшлян	455.30									2023-04-19
Ряхово	463.10									2023-05-19
о-в Лунгу	469.60									2023-03-07
Монтирани знаци										
Дунавец	419.20		700	330	8.2	588	Силистра	44.0786833	26.7715000	2023-06-06
о-в Косуй	427.80		170	630	8.5	588	Силистра	44.0706500	26.6695166	2023-06-06
о-в Радецки	436.30		320	800	10.0	586	Русе	44.0567833	26.5653666	2023-06-06
о-в Бръшлян	454.10		210	1010	7.5	586	Русе	44.0366000	26.3552166	2023-06-06
о-в Бръшлян	455.30		200	1220	9.6	586	Русе	44.0376333	26.3400333	2023-06-06
Ряхово	463.10		380	690	10.3	586	Русе	44.0034833	26.2553166	2023-06-06
о-в Лунгу	469.60		300	710	8.7	586	Русе	43.9896000	26.1821833	2023-06-06