













## ИЗВЕСТИЕ ЗА ПРОМЯНА НА КОРАБОПЛАВАТЕЛНИЯ ПЪТ №63

местност	километър	знак	разстояние от бряг [m]		дълбочина при знака [m]	воден стоеж [cm]	водомерен пост	координати [°]		дата
			ляв	десен				ширина	дължина	
<b>Демонтирани знаци</b>										
о-в Гарван	407.60									2023-06-21
о-в Косуй	423.00									2023-07-22
о-в Косуй	427.80									2023-06-06
о-в Радецки	436.30									2023-06-06
о-в Бръшлян	455.30									2023-06-06
Ряхово	461.30									2023-03-07
<b>Монтирани знаци</b>										
о-в Гарван	407.60		500	350	7.0	320	Силистра	44.1287666	26.8960000	2023-08-22
о-в Косуй	423.00		280	300	7.8	320	Силистра	44.0790500	26.7216000	2023-08-22
о-в Косуй	427.80		170	630	7.0	320	Силистра	44.0706666	26.6692666	2023-08-22
о-в Радецки	436.30		310	790	7.8	301	Русе	44.0566833	26.5645333	2023-08-22
о-в Бръшлян	455.30		200	1210	7.1	301	Русе	44.0374166	26.3393500	2023-08-22
Ряхово	461.30		370	860	5.8	301	Русе	44.0105333	26.2750000	2023-08-22