













## ИЗВЕСТИЕ ЗА ПРОМЯНА НА КОРАБОПЛАВАТЕЛНИЯ ПЪТ №90

местност	километър	знак	разстояние от бряг [m]		дълбочина при знака [m]	воден стоеж [cm]	водомерен пост	координати [°]		дата
			ляв	десен				ширина	дължина	
<b>Демонтирани знаци</b>										
о-в Ветрен	392.40									2023-05-16
о-в Ветрен	393.10									2023-10-16
о-в Ветрен	393.10									2023-10-16
о-в Ветрен	393.80									2023-10-16
Попина	404.90									2023-10-06
<b>Монтирани знаци</b>										
о-в Ветрен	392.30		300	530	3.2	-16	Силистра	44.1490166	27.0756000	2023-10-26
о-в Ветрен	393.10		450	280	2.0	-16	Силистра	44.1488000	27.0653166	2023-10-26
о-в Ветрен	393.20		480	230	2.1	-16	Силистра	44.1483833	27.0634333	2023-10-26
о-в Ветрен	393.80		310	450	3.5	-16	Силистра	44.1493500	27.0577000	2023-10-26
о-в Гарван	405.00		840	720	2.3	-16	Силистра	44.1352500	26.9244333	2023-10-26
о-в Косуй	424.40		180	420	2.4	-16	Силистра	44.0802833	26.7044333	2023-10-26
Тутракан	432.20		540	90	4.2	-16	Силистра	44.0539000	26.6145666	2023-10-27