

















ИЗВЕСТИЕ ЗА ПРОМЯНА НА КОРАБОПЛАВАТЕЛНИЯ ПЪТ №1

местност	километър	знак	разстояние от бряг [m]		дълбочина при знака [m]	воден стоеж [cm]	водомерен пост	координати [°]		дата
			ляв	десен				ширина	дължина	
Демонтирани знаци										
о-в Батин	526.80									2023-12-18
о-в Гъска	538.40									2023-11-28
о-в Гъска	540.90									2023-05-30
о-в Вардим	545.40									2023-07-24
о-в Вардим	546.20									2023-09-21
о-в Вардим	546.80									2023-12-14
Свищов	549.40									2023-11-30
Свищов	550.40									2023-11-28
Свищов	554.50									2023-08-30
Монтирани знаци										
о-в Батин	526.80		430	610	8.5	536	Русе	43.6917666	25.6690333	2024-01-10
о-в Гъска	538.40		930	290	8.4	520	Свищов	43.6402333	25.5452333	2024-01-10
о-в Вардим	545.40		430	650	6.7	520	Свищов	43.6368666	25.4600333	2024-01-10
о-в Вардим	546.40		200	890	5.8	520	Свищов	43.6325666	25.4396333	2024-01-10
Свищов	549.40		600	200	10.8	520	Свищов	43.6195166	25.4095500	2024-01-10
Свищов	550.40		450	410	11.1	520	Свищов	43.6196000	25.3998000	2024-01-10
Свищов	554.50		210	950	7.8	520	Свищов	43.6324000	25.3481666	2024-01-10