













ИЗВЕСТИЕ ЗА ПРОМЯНА НА КОРАБОПЛАВАТЕЛНИЯ ПЪТ №2

местност	километър	знак	разстояние от бряг [m]		дълбочина при знака [m]	воден стоеж [cm]	водомерен пост	координати [°]		дата
			ляв	десен				ширина	дължина	
Демонтирани знаци										
о-в Белене	559.20									2023-11-29
о-в Белене	564.50									2023-12-19
о-в Белене	575.50									2023-05-31
Сомовит	606.50									2024-01-11
Сомовит	609.30									2023-11-29
Сомовит	609.40									2023-04-26
Монтирани знаци										
о-в Белене	559.20		440	300	12.2	518	Свищов	43.6517666	25.2999500	2024-01-11
о-в Белене	564.50		640	540	7.9	518	Свищов	43.6830166	25.2497333	2024-01-11
о-в Белене	575.50		530	570	7.5	518	Свищов	43.6868000	25.1231666	2024-01-11
Сомовит	606.50		370	220	9.8	518	Свищов	43.6985333	24.7808833	2024-01-11
Сомовит	609.30		250	620	7.4	534	Русе	43.6874333	24.7443666	2024-01-11
Сомовит	609.30		250	620	7.4	534	Русе	43.6874333	24.7443666	2024-01-11
Сомовит	609.40		390	500	7.1	534	Русе	43.6861666	24.7446500	2024-01-11