























ИЗВЕСТИЕ ЗА ПРОМЯНА НА КОРАБОПЛАВАТЕЛНИЯ ПЪТ №3

местност	километър	знак	разстояние от бряг [m]		дълбочина при знака [m]	воден стоеж [cm]	водомерен пост	координати [°]		дата
			ляв	десен				ширина	дължина	
Демонтирани знаци										
о-в Чайка	385.80									2023-12-07
о-в Ветрен	391.60									2023-06-20
Попина	403.70									2023-10-06
Попина	404.60									2023-06-21
М.Преславец	412.80									2023-12-06
Дунавец	421.80									2023-07-11
о-в Радецки	436.30									2023-12-05
Ряхово	463.10									2023-12-05
Дунав мост	488.75									2023-05-19
Русе	489.40									2023-06-01
Русе	493.90									2023-08-28
Монтирани знаци										
о-в Чайка	385.80		220	900	7.4	529	Силистра	44.1395666	27.1478333	2024-01-16
о-в Ветрен	391.60		220	580	11.2	529	Силистра	44.1469166	27.0842333	2024-01-16
Попина	403.70		250	1030	11.6	529	Силистра	44.1389500	26.9402833	2024-01-16
Попина	404.60		910	620	9.0	529	Силистра	44.1346666	26.9283833	2024-01-16
М.Преславец	412.80		680	300	8.0	529	Силистра	44.1096333	26.8409333	2024-01-16
Дунавец	421.80		460	800	8.4	529	Силистра	44.0761166	26.7366666	2024-01-16
о-в Радецки	436.30		300	870	10.1	513	Русе	44.0571333	26.5665000	2024-01-16
Ряхово	463.10		380	700	9.5	513	Русе	44.0034833	26.2519166	2024-01-16
Дунав мост	488.75		290	500	9.4	514	Русе	43.8872333	26.0048833	2024-01-15
Русе	489.40		950	170	7.5	514	Русе	43.8821333	26.0027333	2024-01-15

местност	километър	знак	разстояние от бряг [m]		дълбочина при знака [m]	воден стоеж [cm]	водомерен пост	координати [°]		дата
			ляв	десен				ширина	дължина	
Русе	493.90		240	390	12.5	514	Русе	43.8602833	25.9520833	2024-01-15