












ИЗВЕСТИЕ ЗА ПРОМЯНА НА КОРАБОПЛАВАТЕЛНИЯ ПЪТ №8

местност	километър	знак	разстояние от бряг [m]		дълбочина при знака [m]	воден стоеж [cm]	водомерен пост	координати [°]		дата
			ляв	десен				ширина	дължина	
Демонтирани знаци										
о-в Вардим	545.40									2024-01-10
о-в Вардим	545.50									2023-10-31
о-в Вардим	545.90									2023-10-20
о-в Вардим	546.40									2024-01-10
Свищов	547.00									2023-07-07
Свищов	547.80									2023-11-10
Монтирани знаци										
о-в Вардим	545.10		770	340	5.5	438	Свищов	43.6346500	25.4627833	2024-01-24
о-в Вардим	545.50		540	540	5.7	438	Свищов	43.6353166	25.4593666	2024-01-24
о-в Вардим	546.10		480	600	5.4	438	Свищов	43.6317666	25.4511166	2024-01-24
о-в Вардим	546.10		670	420	6.5	438	Свищов	43.6304666	25.4526166	2024-01-24
Свищов	547.60		430	470	8.3	438	Свищов	43.6269666	25.4364666	2024-01-24