





ИЗВЕСТИЕ ЗА ПРОМЯНА НА КОРАБОПЛАВАТЕЛНИЯ ПЪТ №9

местност	километър	знак	разстояние от бряг [m]		дълбочина при знака [m]	воден стоеж [cm]	водомерен пост	координати [°]		дата
			ляв	десен				ширина	дължина	
Демонтирани знаци										
Свищов	550.40									2024-01-10
Свищов	554.50									2024-01-10
Монтирани знаци										
Свищов	550.40		450	410	9.0	426	Свищов	43.6195666	25.3998666	2024-01-25
Свищов	554.50		280	900	6.8	426	Свищов	43.6320333	25.3484166	2024-01-25